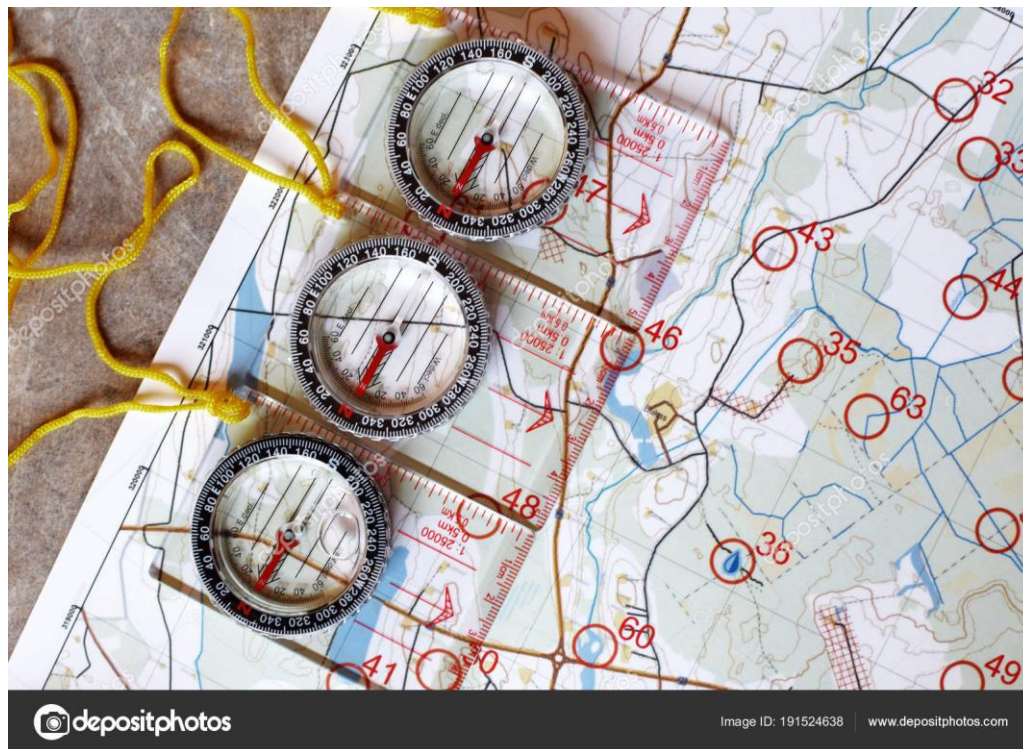


# III. Rogaining Kupa

## Rogaining verseny



# VERSENYÉRTESÍTŐ

**Rogaining:** A rogaining egy tájékozódási sport, amely hosszú távú terepnavigációt tartalmaz, és magában foglalja az útvonaltervezést és az ellenőrző pontok közötti navigációt is, különféle térképtípusok használatával. A hosszúságát nem távolságban, hanem időben mérik: a bajnokságok általában 24 óráskak, de egyéb versenyek lehetnek ennél jóval rövidebbek is. A rendezők a terepen elhelyeznek számos ellenőrzőpontot, amit a versenyzők szabad sorrendben, ún. pontbegyűjtő versenyformában fognak meg. Az ellenőrzőpontoknak nehézségtől és távolságtól függően különböző értéke van. A verseny lényege, hogy minél több pontot szerezzen az adott csapat, ami ezen a versenyen 2 főből állhat, a terepen futva, vagy kerékpáron.

- Időpont:** 2022. március 6. (vasárnap)
- Helyszín:** Érd – Sóskút – Biatorbágy – Törökbálint térsége
- Versenyközpont:** Érd Parkváros: Érd Megyei Jogú Város Napközis Tábora (2030 Érd, Favágó u. 93-105.)  
GPS: 47.419681, 18.861181
- Rendező:** Homokbucka Környezetvédő, Kulturális, Szabadidő és Tájékozódási Futó Egyesület
- Pályakitűző:** Mihácz Zoltán
- Versenyforma:** 2, 4, 6 órás rogaining verseny két fős csapatok részére
- Kategóriák:** **2 órás:** XO2 (vegyes nyílt)
- 4 órás:** MO4 (férfi nyílt), WO4 (női nyílt), XO4 (vegyes nyílt), MV4 (férfi szenior), WV4 (női szenior), XVO4 (vegyes szenior) (szenior kategóriák: 45 éves korhatártól, mind két induló)
- 6 órás:** MO6 (férfi nyílt), WO6 (női nyílt), XO6 (vegyes nyílt), MV6 (férfi szenior), WV6 (női szenior), XVO6 (vegyes szenior) (szenior kategóriák: 45 éves korhatártól, mind két induló)
- Egyéni nyílt:** (Egyéni pontbegyűjtés max. 6 óra alatt)
- MTBO kategóriák (pontbegyűjtő):**  
**2 órás:** (2 fős csapat, vagy egyéni)  
**4 órás:** (2 fős csapat, vagy egyéni)  
**6 órás:** (2 fős csapat, vagy egyéni)
- Jelentkezés:** A helyszínen, 9 órától: Érd Megyei Jogú Város Napközis Tábora (2030 Érd, Favágó u. 93-105.)
- Nevezési díj:** 3000 Ft/fő (március 1-től 4000 Ft/fő)
- Fizetés:** Megérkezéskor készpénzben, vagy aki utalni szeretne kérjük előre jelezze és küldünk számlát.
- Terep:** 100 és 400 méter tengerszint feletti magasságon fekvő terület. Változatos szintemelkedésekkel, helyenként meredek oldalakkal. A területen felhagyott bányák, felhagyott katonai létesítmények találhatóak.
- Térkép:** MTBO térkép, a 2018-as magyarországi felnőtt és junior Európa bajnokságra, illetve szenior Világbajnokságra készített [térkép](#) 2021-ben kiegészített, felújított változata. Méretarány 1:15.000, 5 m-es alapszintközzel. (Gyalogos kategóriák), 1:16.000, 5 m-es alapszintközzel. (Kerékpáros kategóriák) Minden kategória 2-2 db részben átfedő A3-as méretű térképlapot és külön szimbólt kap.
- Nullidő/tömegrajt:** 10.00 6 órás futó és 6 órás MTBO  
10:30 4 órás futó és 4 órás MTBO  
11.00 2 órás futó és 2 órás MTBO

**Szabályok:**

A versenyen résztvevő pároknak a verseny ideje alatt mindig együtt kell haladniuk. A pároknak egy dugókat kell vinni, amit a versenybíró az egyik versenyző kezére rögzít, melyet eltávolítani a verseny ideje alatt nem lehet. Aki ezt leszedi, azt a csapatot kizárjuk a versenyből. A térképen minden pontnak lesz értéke, ami megegyezik a pont kódjának tízes helyértékű szám alaki értékével. (azaz a 68-as kód esetében 6 pont) A párok mindkét tagja kap 1-1 versenytérképet. A térképen szereplő ellenőrzőpontokon hagyományos tájfutó bója lesz, ezeket tetszőleges sorrendben lehet felkeresni. Egy ellenőrző pont érintéséért csak az első érintés esetén kapható pontérték.

A kihelyezett pontok jelentős része kerékpárral közvetlenül megközelíthetők (lásd szimbólumok), a többi pont esetében az MTBO kategóriákban a kerékpár a pontfogás érdekében elhagyható.

**Minden megkezdett perc késés – 2 pont levonással jár.**

Értékelés az elért pontértékek összege alapján történik.

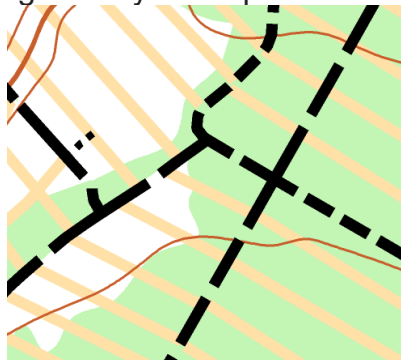
**Eredményhirdetés:** Beérkezés után folyamatosan

**Díjazás:** Minden kategória első három helyezettje tárgyjutalomban részesül.

**Honlap:** [www.homokbucka.hu](http://www.homokbucka.hu)

**Speciális térképjel:** (vékony sárga vonal) - erdővágás

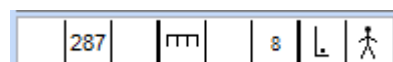
Az erdővágások lehetnek teljesen frissek, a helyszínelés alatt is folyamatosan dolgoztak, de pár évesek is. Ennek megfelelően a biciklizhetőtől, a futhatón, a gyalogolhatóon, a szedresen át a durván szedresig bármilyen állapotú lehet.



**Pontmegnevezés, speciális szimbólum:**


A pontmegnevezés a térképen nem lesz rajta, külön papíron adjuk át.

A szimbólumban az utolsó 8. mezőben szereplő emberke jel, azt jelenti, hogy kerékpárral közvetlenül nem közelíthető meg, de a szabályok szerint az MTBO kategóriákban elhagyható a kerékpár a pontfogás érdekében.



**Veszélyes területek:**

A Nyakas-kő környékén több nagyon magas (10-30 m magas) veszélyes sziklafal található. **Kerékpárral történő megközelítés esetén rendkívüli óvatosságot igényel!** Gyalogosok is figyeljenek, de turista utak is vezetnek arra, odafigyeléssel megfelelő biztonsággal megközelíthető minden ellenőrző pont.



#### Egyéb:

A versenyt a SportIdent elektronikus pontérintési rendszerrel rendezük. Az érintésmentes üzemmód be lesz kapcsolva. Felhívjuk a figyelmet, hogy a versenyformának megfelelő kapacitású dugókat hozzatok magatokkal.

A következő típusok megfelelők:

- SI card 6 (500 000 - 999 999), 64 pontfogás
- SI card 9 (1 000 000 - 1 999 999), 50 pontfogás
- SI card 10 (7 000 000 - 7 999 999), 128 pontfogás
- SI card 11 (9 000 000 - 9 999 999), 128 pontfogás
- SIAC (8 000 000 - 8 500 000), 128 pontfogás

Aki nem rendelkezik ilyen dugókkal annak a rendezőség biztosít.

**A versenyen mindenki saját felelősségére indul!**

Probléma, feladás esetén a versenyközpont a +36-30-2068535 telefonszámon értesíthető.

Az aktuális járványügyi előírásokat tartsátok be!

## Eredményes versenyzést kíván a rendezőség!



Versenyközpont megközelítése: <https://goo.gl/maps/ZcxJb2EZHbftydj6>

